

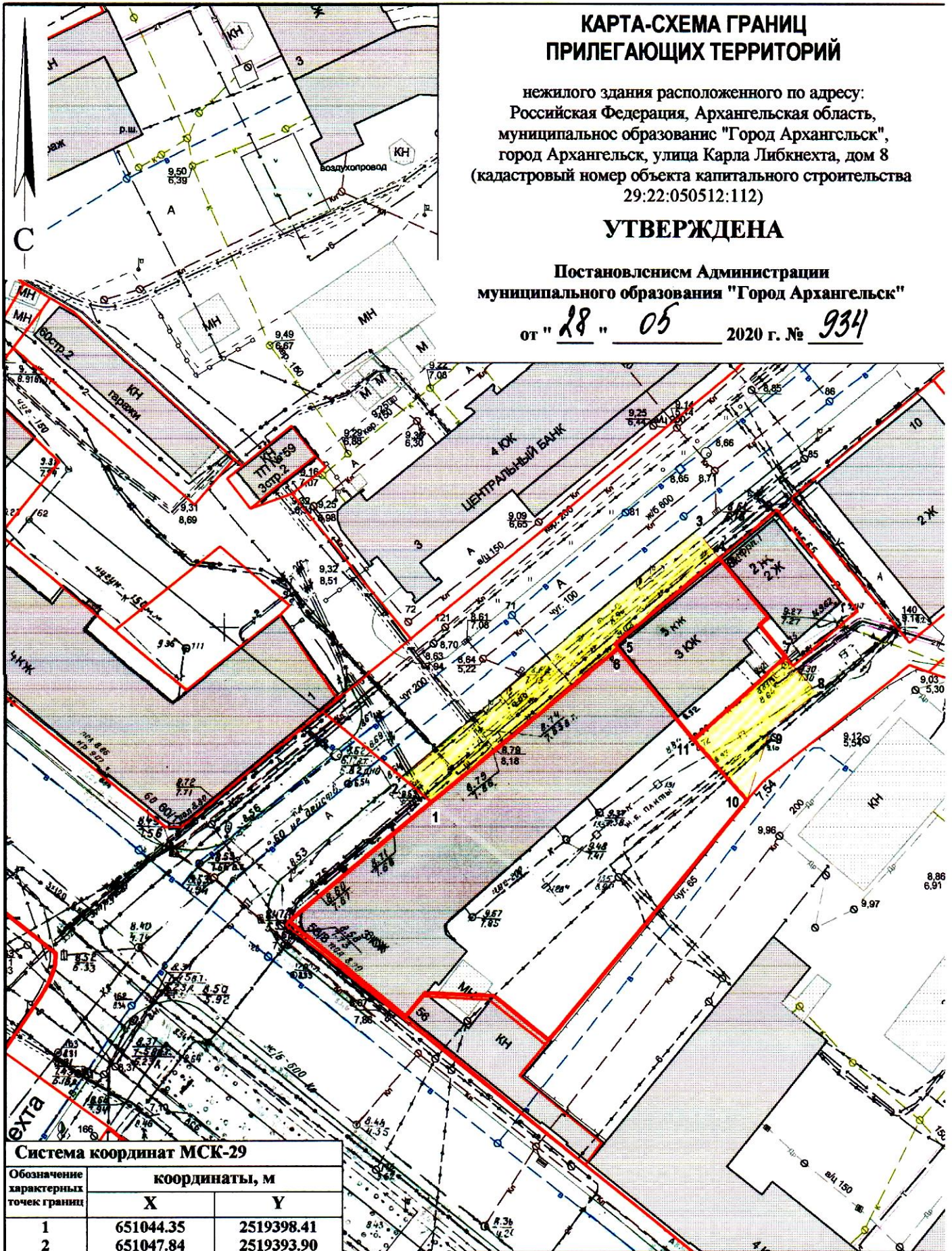
# КАРТА-СХЕМА ГРАНИЦ ПРИЛЕГАЮЩИХ ТЕРРИТОРИЙ

нежилого здания расположенного по адресу:  
Российская Федерация, Архангельская область,  
муниципальное образование "Город Архангельск",  
город Архангельск, улица Карла Либкнехта, дом 8  
(кадастровый номер объекта капитального строительства  
29:22:050512:112)

**УТВЕРЖДЕНА**

Постановлением Администрации  
муниципального образования "Город Архангельск"



от " 28 " 05 2020 г. № 934



## Система координат МСК-29

Обозначение характерных точек границ	координаты, м	
	X	Y
1	651044.35	2519398.41
2	651047.84	2519393.90
3	651085.63	2519435.91
4	651081.76	2519439.39
5	651068.50	2519424.59
6	651067.95	2519425.08
7	651067.58	2519449.73
8	651062.62	2519454.33
9	651056.87	2519447.64
10	651046.39	2519444.78
11	651054.96	2519436.57

## УСЛОВНЫЕ ОБОЗНАЧЕНИЯ:

-  изображение границ земельного участка по  
улице Карла Либкнехта, дом 8
-  изображение границ прилегающих территорий

Масштаб 1 : 750